

大会公式マスコットキャラ

『ふから先輩』

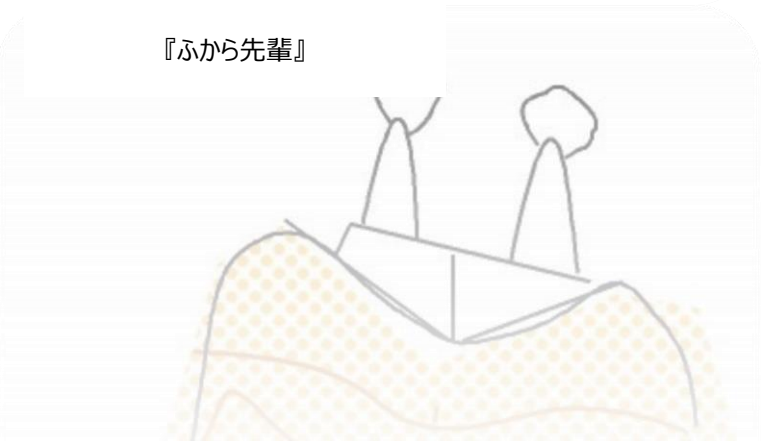

第 35 回
早大 OC 大会
プログラム

2015 年 2 月 19 日発行

スケジュール

9:30	開場
9:30-11:00	当日参加受付
11:00	トップスタート
12:30	スタート閉鎖
	地図＆大会グッズ販売開始
13:00	順位確定クラスから順次表彰
	未出走者の地図返却
14:30	フィニッシュ閉鎖
16:00	会場閉鎖

目次

概要 P.3

実行委員長挨拶 P.5

会場へのアクセス P.6

競技情報 P.12

会場について P.15

受付 P.18

スタート～競技中～フィニッシュ～競技後 P.21

注意事項＆問い合わせ P.29

概要

開催日

2015 年 2 月 22 日（日）　（雨天決行、荒天中止）

主催

早稲田大学オリエンテーリングクラブ

（早稲田大学・日本女子大学・駿河台大学・首都大学東京・東京理科大学より構成）

後援

静岡県オリエンテーリング協会

関東学生オリエンテーリング連盟

日本学生オリエンテーリング連盟

裾野市

裾野市教育委員会

裾野市スポーツ協会

深良地区区長会

深良地区婦人会

協賛

ヘルシーパーク裾野（一般財団法人裾野市振興公社）

みしまや

patisserie 富士の里

御菓子処 清月

役員

実行委員長	柳沢稜	早稲田大学 3 年
競技責任者	熊見弘一	早稲田大学 3 年
渉外責任者	澤口弘樹	早稲田大学 2 年
広報責任者	見目憲秋	早稲田大学 2 年
大会コントローラ	紺野俊介	早稲田大学 1997 年度入学

会場

裾野市立深良小学校体育館

住所：静岡県裾野市深良 655

電話：055-992-0242

競技形式

個人によるポイントオリエンテーリング

EMIT 社製電子パンチングシステムを使用

実行委員長挨拶

春の陽気が待ち遠しい今日この頃、第 35 回早大 OC 大会にご参加頂きありがとうございます。今大会の地図『深良財産区』は第 8 回早大 OC 大会として使用されたテレインであり、実に約 30 年ぶりの復活となります。今大会のために 2012 年 12 月から、部員では 5 代にわたって調査・渉外を行ってまいりました。一時は人数不足や調査が間に合わない懸念から大会開催が危ぶまれた時期がありましたが、何とか開催にこぎ着けることができました。航空レーザ測量成果を用いるなど、進取の精神を取り入れ全面的に生まれ変わった深良財産区を大いに楽しんでいただけたら幸いです。

最後になりますが、大会開催にあたりまして多大なるご支援を下さった地元関係者の皆様、大会開催に際して様々な助言を下さった OBOG さん方、最後まで協力してくれた仲間達に感謝の意を表しつつ、挨拶とさせていただきます。

第 35 回早大 OC 大会実行委員長

柳沢稜

会場へのアクセス

Google map より引用

・公共交通機関でお越しの場合

・JR 御殿場線岩波駅より徒歩 20 分

右下の図を参考にお越しください。

・富士急シティバス『さんさんぬまづ・新宿号』「裾野市民文化センター前」下車徒歩 20 分

往路は時間に合う便はございません。復路は 14:05 裾野市民文化センター前発です。詳細は富士急シティバス HP http://www.fujikyu.co.jp/citybus/highwaybus/tokyo.html をご覧ください。

・自動車でお越しの場合

東名高速道路「裾野 IC」より 10 分

右下の図を参考にお越しください。

Google map より引用

・駐車場について

JA 前で同乗者を降ろした後、以下の図に従い、駐車券に記されているエリアに駐車してください。

第 1 駐車場：深良小むかいの空き地

第 2 駐車場：深良グラウンド(北側)

第 3 駐車場：深良グラウンド(南側)

第 4 駐車場：裾野市民体育館

会場までは第 1 駐車場より徒歩 2 分、第 2 駐車場より徒歩 12 分、第 3 駐車場より徒歩 15 分、第 4 駐車場より車で 10 分です。

第 1 駐車場は駐車目安のマーカーがありません。奥から詰めて駐車してくださいますようご協力をお願いいたします。

第 4 駐車場は運営側による駐車場⇔会場の輸送を行います。P.11 の注釈も併せてご覧ください。

駐車券をお持ちでない方（当日参加の方など）は**第 3 駐車場**をご利用ください。また駐車場の空きが無いようでしたらお手数ですが会場の本部まで一度お越しください。

Google map より引用

裾野市立深良小
ハックドラッグ裾野店
御殿場線
深良ゴルフ
裾野市役所 市民
文化センター図書室
興禅寺
深良
裾野市深良グランド
394
松寿院
久根
裾野線
幼稚園
さくら保育園
鹿島神社
公文名
第４駐車場
光明寺
裾野市民体育館
テニスコート ・ 剣道場
東中
Google
地図データ ©2015 Google, ZENRIN

※第４駐車場について

上の図を参考にお越しください。

場所：裾野市市民体育館

電話：055-993-0303

駐車場はテニスコート横です。スペースの都合上奥から詰めて駐車をお願いいたします。（地面に駐車目安のマーカーはありません）止められない場合はなるべく体育館入口から遠い場所に駐車してください。体育館利用者への配慮をお願いいたします。

市民体育館から会場までは役員による車輸送（定員７名）を実施いたします。

下の時刻表で輸送を実施する予定です。なお定員を超えた場合、出走時刻が早い人を優先乗車とさせていただきます。あらかじめご了承ください。

Google map より引用

このエリアに奥から詰めて駐車してください。

市民体育館発	会場着
9:20	9:30
9:45	9:55
10:10	10:20
10:35	10:45
11:00	11:10

競技情報

地図情報

静岡県裾野市『深良財産区』　　早稲田大学オリエンテーリングクラブ 2015 年作製

6LL/6L/5LL/5L クラス

縮尺 1:10,000 / 等高線間隔 5m / 走行可能度 4 段階表示

地図サイズ　B4 横　　厚さ 0.08mm ビニールにて耐水加工済み

地図表記 JSOM2007 に準拠 / コントロール位置説明　JSCD2008 に準拠

6M/5M/4/3 クラス

縮尺 1:10,000 / 等高線間隔 5m / 走行可能度 4 段階表示

地図サイズ　A4 横　　厚さ 0.08mm ビニールにて耐水加工済み

地図表記 JSOM2007 に準拠 / コントロール位置説明　JSCD2008 に準拠

初心者クラス

縮尺 1:7,500 / 等高線間隔 5m / 走行可能度 4 段階表示

地図サイズ　A4 横　　厚さ 0.08mm ビニールにて耐水加工済み

地図表記 JSOM2007 に準拠 / コントロール位置説明　JSCD2008 に準拠　日本語による説明を併記

特殊記号

†　・・・墓

○　・・・炭焼き釜跡

●　・・・独立樹

立ち入り禁止区域について

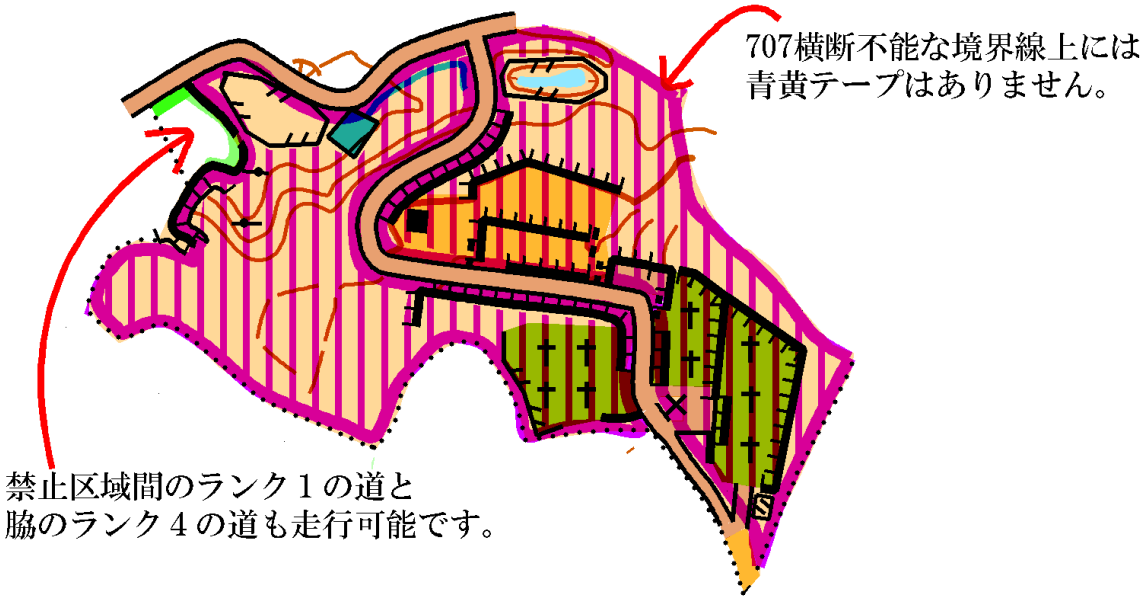

テレインプロフィール

深良用水は江戸時代に作られた灌漑用トンネルである。300 年以上前の建造物としては珍しく、その先進性が世界からも評価され、2014 年 9 月に「国際かんがい施設遺産」として登録された。当時、山を超えた箱根の芦ノ湖の湖水を農民へと届け、干ばつから町を守っていた用水路は、今でも水力発電という形で人々の生活を支えている。今も昔も変わらない美しい水が流れる深良用水は、地域の誇りとして地元の方々から愛されている。

『深良財産区』はこの深良用水の西側、箱根外輪山の麓に位置する。テレイン内には知る人ぞ知る湧水があり、わざわざ北陸から人がやってくるほど美味しい水が湧いている。そうした美しい水に育まれたこの森は、東から西へ伸びる大きな尾根の中に細かな尾根、沢が混在している。そのため尾根を乗り越える強靭な体力と、同じ方向に伸びる地形に惑わされないナビゲーション能力が要求される、高度なオリエンテーリングを楽しむことができる。植生は概ね良好で、爽快なレースとなるであろう。急峻な尾根と沢が発達しており、次回のインカレミドル・リレー2014 が開催される愛知テレインの対策にも最適である。

コントロール位置説明表について

コントロール位置説明表はスタート地区の 3 分前枠にて配布いたします。サイズは最大で縦 170mm 横 60mmです。

コースプロフィール

ロング・ディスタンス部門はロングレッグの処理が鍵となるコースとなっています。特に東西に伸びる尾根沢、水系の処理が重要です。また登坂力の問われるコースに仕上がっています。

ミドル・ディスタンス部門は速度の切り替えがタイムを左右するコースとなっています。大きな地形を捉えつつ速度を上げられるか、複雑なところは速度を落として確実に進めるかが重要です。また愛知インカレを想定し、登坂力の問われるコースに仕上がっています。

コース概要

・ロング・ディスタンス部門

クラス	優勝設定時間	距離 (km)	登距離 (m)	給水地点 (%)
6LL	90 分	8.5	720	25,75
6L	65 分	5.8	475	15,70
5LL	70 分	6.1	550	15,75
5L	55 分	4.2	310	20,60

・ミドル・ディスタンス部門

クラス	優勝設定時間	距離 (km)	登距離 (m)	給水地点 (%)
6M-1	40 分	3.5	275	コース途中に給水はありません
6M-2	40 分	3.5	280	
6M-3	40 分	3.5	280	
5M	40 分	2.9	195	
4	30 分	2.0	105	
3	25 分	1.6	65	
初心者	20 分	1.2	90	

会場について

会場案内

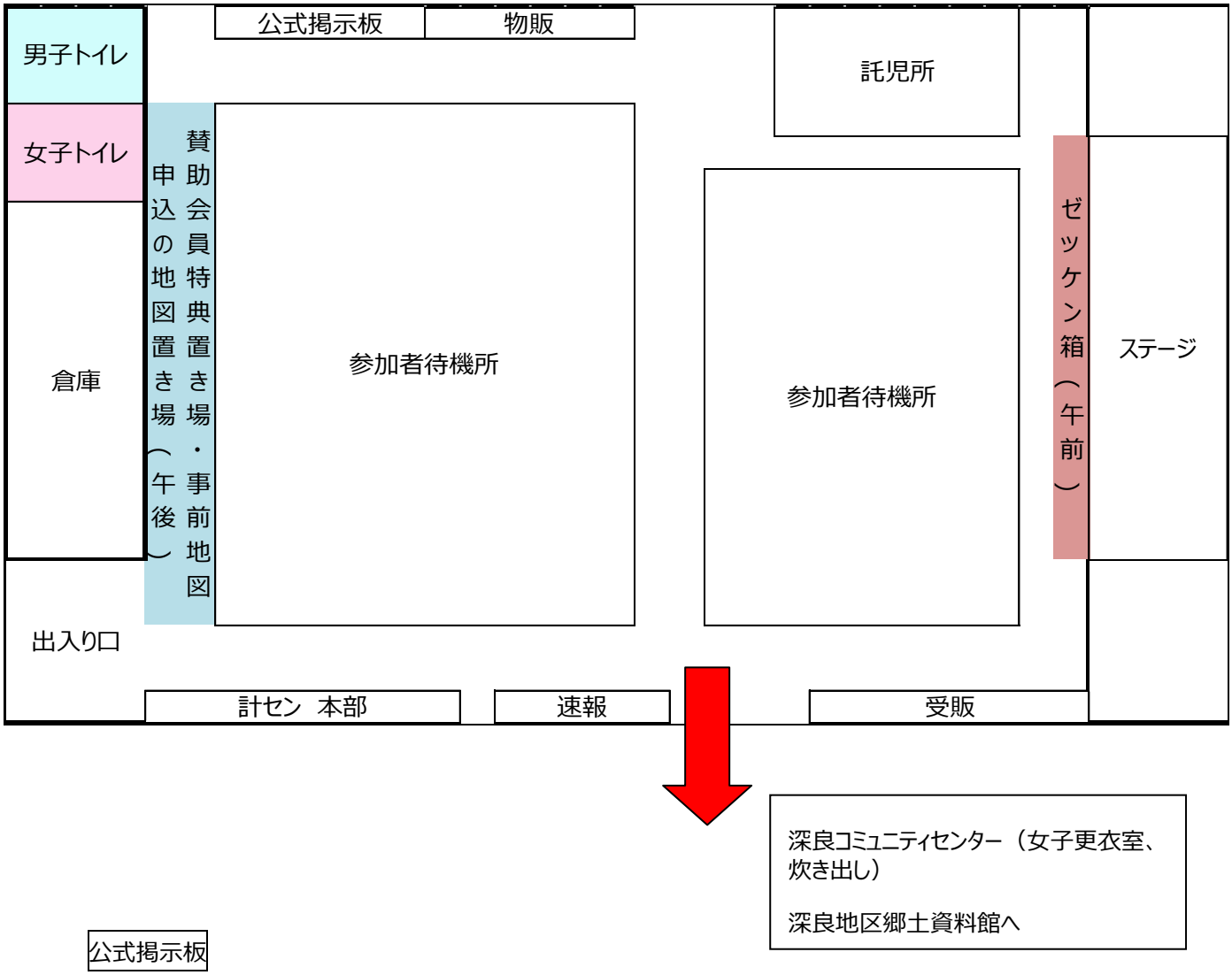

公式掲示板

物販スペース隣にございます。競技に関する情報等はこちらでお伝えします。出走前に必ずご確認ください。

女子更衣室

体育館横の深良コミュニティセンター2 階にございます。

トイレ

体育館内と体育館横の深良コミュニティセンターの 2 か所にございます。

受付・販売

会場内で地図や大会グッズの販売を行っております。ぜひご利用ください。

【出版物】　第 35 回早大 OC 大会　事前準備マニュアル・当日マニュアル

事前準備・当日セットで 100 円

【地図】　第 35 回早大 OC 大会地図（全コントロール図・コース図）　1 枚 400 円　**13:00 より販売いたします。**

過去の大会コース図　1 枚 100 円

【大会公式グッズ】　大会公式パーカー(サイズ S/M/L,1 着 2,400 円)

大会公式缶バッチ(3 種類 1 個 50 円)

コミュニティセンター駐車場にて、地元の婦人会による炊き出しがございます。五目ご飯と豚汁のセット（200 円、300 食限定）、甘酒（無料、無くなり次第終了）を提供いたします。

会場使用上の注意

会場内は飲食・喫煙禁止です。飲食スペースは体育館横の深良コミュニティセンター2 階の会議室にございますので、そちらをご利用ください。

会場内には暖房器具がございません。スリッパを持参する等、十分な防寒対策をすること推奨します。

会場内はビニールのシートが全面に敷いてあります。転倒事故にご注意ください。

会場内に泥を持ちこまないでください。

大会申込受付や各種グッズの販売を行う方は申込・販売スペースをご利用ください。

会場は体育館、及び深良コミュニティセンターの女子更衣室、飲食スペース、お手洗いのみです。許可無く、グラウンドなど関係のない場所に立ち入らないでください。

託児所・キッズ O について

託児所ご利用の方は、託児所まで直接お越しください。同意書を記入していただいた後、お預かりいたします。

担当係員

高橋由美子（早大 OG）

黒澤侑加（早大 OG）

田村将大（麻布 OB）

またキッズ O に参加される方も託児所にお越しください。人数が集まり次第キッズ O を始めさせていただきます。

受付

事前参加申し込みの方

特に受付の必要はありません。ステージ下にゼッケン袋が入ったカゴがありますのでご自分の名前の入った袋をお持ちください。ゼッケン袋には以下の物が入っております。各自でご確認ください。

・ゼッケン

・バックアップラベル

・レンタルＥカード（対象者のみ）

・申込不備通知（対象者のみ）

・地図引換券(申込者のみ)

・アンケート

・安全ピン(初心者クラスのみ)

・コンパス（初心者クラス）

・ウィンブレ荷札

・大会協賛企業のパンフレット

※安全ピンは各自でご用意ください。忘れた方は受付にて４つセット 100 円で販売しておりますのでそちらをご利用ください。

当日参加申し込みの方

当日申し込みは 9:30～11:00 で受け付けます。当日参加申込用紙に必要事項を記入していただき、受付にてお申し込みください。ゼッケン袋をお渡しした後、参加費をお支払いいただきます。参加費のお支払い後にその際にスタート時刻もお知らせします。My-E カードはご使用になれません。

※当日申し込みの方は表彰の対象外となります。

※当日申し込みの方につきましては傷害保険に加入できません。

※地図の枚数には限りがありますので、ご希望のクラスで出走できない可能性があります。予めご了承ください。

クラス	参加費	成績表郵送
6LL,6L,5LL,5L 6M,5M,4,3	3,500 円	＋250 円

初心者	1,000 円	＋250 円

・当日申込の料金は、E カードレンタル代も含みます。

・裾野市在住の方は参加費無料です。

代走者受付

代走希望者は、申込者のゼッケン袋をお取りになって、**計算センター**にお越しください。速報時の名前が代走者の名前ではなく欠席者の名前となる場合があります。代走者の場合は表彰対象外となりますのでご了承ください。

コンパス貸し出し

コンパスの貸出は受付で行います。保証金 3,000 円と交換でコンパスをお貸しします。保証金はコンパス返却時にお返しいたしますので受付に返却をお願いします。なお、コンパスの破損・紛失時は保証金の返却はできませんので大切にお使いください。（初心者クラスは保証金の預かりはありません。）

MY-E カード忘れ・番号変更

My-E カードを忘れた方は**受付**までお越しください。200 円をお支払いの上、レンタル E カードをお受取りください。また、番号に変更のある方は**計算センター**までお越しください。

事前申し込み不備訂正

ゼッケン袋に事前申込不備通知が入っていた方は受付までお越しください。

賛助会員の方

日本学連賛助会員の方は、特典の品として全コントロール図及び缶バッチをお渡しいたします。なお特典の受け取りは 13 時以降とさせていただきます。ご了承ください。

その他

撮影について

上林カメラマンによる撮影がございます。撮影場所はスタートフラッグから第 1 コントロールの間、ラストコントロールからフィニッシュの間を予定しております。撮影した写真は後日インターネット上（上林写真館、森を走ろう！等）に公開されます。あらかじめご了承ください。

スタート

スタートに向かう前に

ゼッケンは、胸に安全ピンで見えるように四隅を留めてください。ゼッケンをつけていない方の出走はできませんので会場を出る前にご確認ください。

出発前はＥカード・バックアップラベル・コンパスを所持しているか再度確認し、お手洗いを済ませてから出発してください。スタート地区にトイレはありません。

必ず出発前にアクティベートをしてください。アクティベートユニットは会場入口脇とスタート地区に置いてあります。

初心者クラスに参加される方は必ず初心者説明を受けてから出発してください。

会場～スタート地区

6/5/4/3 クラスは会場からスタート地区まで**赤色テープ誘導徒歩 35 分**です。

初心者クラスは会場からスタート地区まで**黄色テープ誘導徒歩 25 分**です。

スタート地区に向かう際に道路を通行・横断しますので通行車両に注意してください。また、**道に広がって歩くなど、一般の方の通行の妨げにならないように**してください。

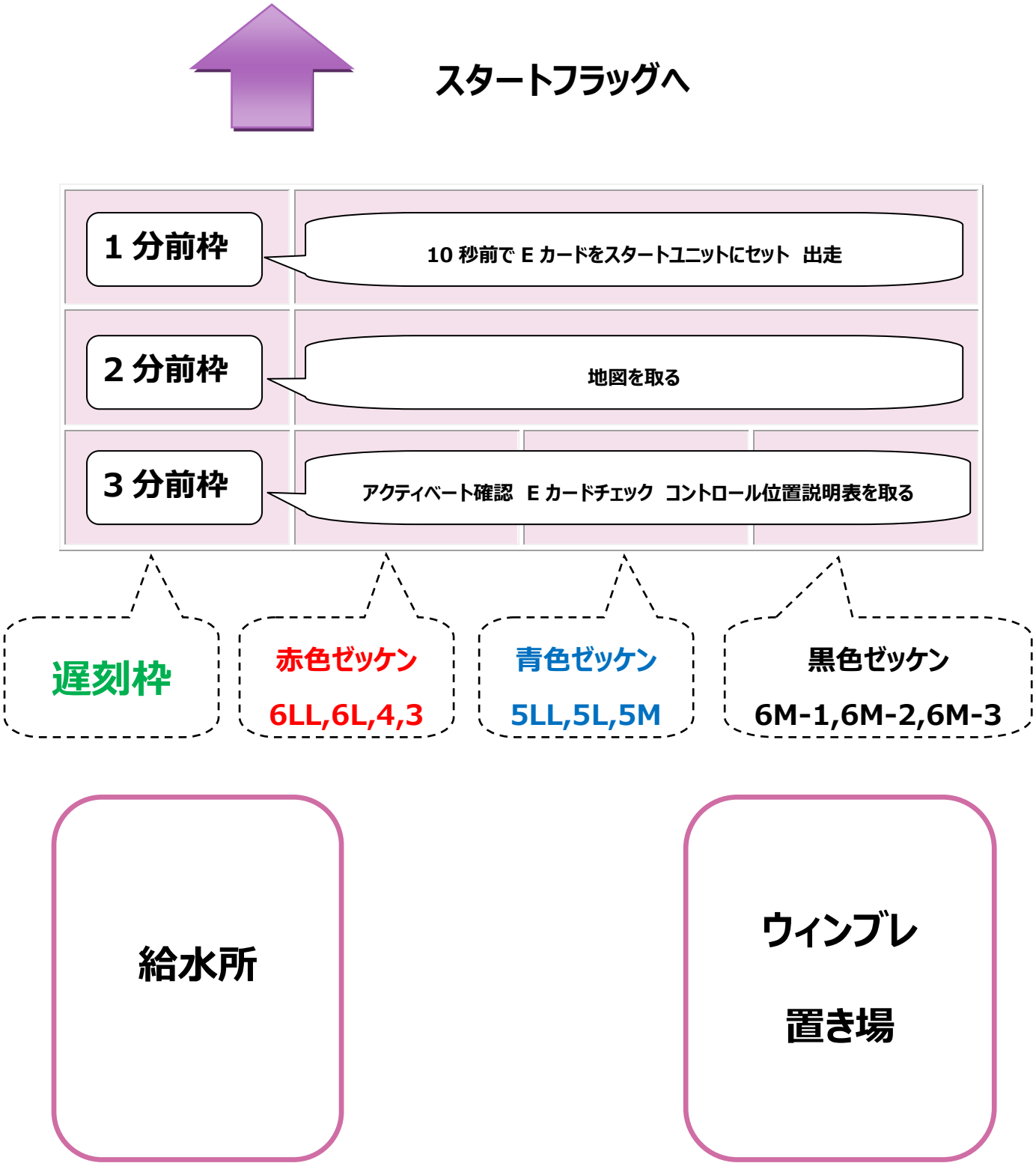
スタートフラッグへ
1 分前枠
10 秒前で E カードをスタートユニットにセット　出走
2 分前枠
地図を取る
3 分前枠
アクティベート確認　E カードチェック　コントロール位置説明表を取る
遅刻枠
赤色ゼッケン
6LL,6L,4,3
青色ゼッケン
5LL,5L,5M
黒色ゼッケン
6M-1,6M-2,6M-3
給水所
ウィンブレ
置き場

スタート方法

3 分前枠　アクティベート確認の後、役員から E カードのチェックをうけてください。コントロール位置説明表をお取りください。

2 分前枠　自分の出走するクラスの地図をお取りください。

※出走するクラスと異なる地図を取って出走しますと失格となります。

1 分前枠　スタート 10 秒前になりましたら E カードをスタートユニットにセットし、スタートチャイマーの合図と同時に離し競技をスタートしてください。スタート地区からスタートフラッグまでは**赤白テープ**誘導に従ってください。

遅刻について

遅刻者は遅刻枠からの出走ができますが、運営者側の都合に合わせた時間でのスタートとなります。

競技タイムはスタートリスト記載の正規時刻から計算します。ただし、運営者側の過失による場合はこの限りではありません。

※スタート閉鎖時刻は **12:30** です。スタート閉鎖後の出走は認められません。

ウィンブレ輸送

ウィンブレ輸送を行います。ゼッケン袋に同封されているウィンブレ荷札をウィンブレにつけた上で、スタート地区のウィンブレ輸送用袋に入れてください。役員が**ゴール地区まで輸送**いたします。会場には輸送されませんのでご注意ください。なお取り間違い等による紛失に関しては、運営者は一切の責任を負いません。ご了承ください。

給水について

スタート地区にて給水がございます。コップが置いてありますので、ご自由にお飲みください。

競技中

地図上で指定された順番どおりにコントロールを回ってください。

競技時間

競技時間は**ロングディスタンス部門(6LL,6L,5LL,5L)が 150 分、ミドルディスタンス部門(6M,5M,4,3)が 120 分**です。競技時間を越えた場合は失格となりますので競技を中断し、速やかにフィニッシュへ向かってください。またフィニッシュ閉鎖時刻(14:30)までにはフィニッシュを通過してください。

E カード使用時の注意事項

1 番コントロールから順番に回り、ユニットに E カードをはめてください。同じ番号のコントロールを続けて 2 回以上パンチした場合、最初のパンチのみが記録されます。途中で間違ったコントロールをパンチした場合は、その後正しいコントロールをパンチしてください。

例 1) 7→8→9 と行くべきところ、7→9 とパンチした場合

⇒ そのまま 8 に戻ってパンチをし、再び 9 をパンチします。(7→9→8→9)

例 2) 7→8 に行くべきところ他のクラスのコントロール X でパンチした場合

⇒ そのまま 8 に行ってパンチします。(7→ X →8)

E カードが正常に作動しなかった場合、バックアップラベルでコントロールの通過が確認できれば完走とします。E カードを紛失した場合は失格となります。

立ち入り禁止区域に関して

テレイン内には民家や私有地等が点在しています。地図上で立ち入り禁止の表記がされている場所へは絶対に立ち入らない様にお願いします。立ち入りが発覚した場合は理由を問わず失格とします。

給水所・救護所

テレイン内に無人給水と、有人の給水・救護所を設けています。救急道具が必要な場合は役員へ申し出てください。自分で手当をする場合は失格となりませんが、役員から手当を受けた場合は失格扱いとなります。

競技中の救護義務

けが人の救護は競技より優先されます。けが人を発見した場合は速やかに場所・状況を近くの役員まで報告してください。

フィニッシュ

最終コントロールからフィニッシュまで**赤白テープ**誘導に従ってください。

フィニッシュ

パンチングフィニッシュです。E カードをフィニッシュユニットにはめた時点で計時します。

フィニッシュ後は役員の指示に従い、速やかに会場へお戻りください。**またスタート地区にてウィンブレを預けた方は、ウィンブレを忘れずにお取りください。**

給水がございます。ご自由にお飲みください。

フィニッシュ閉鎖

全コントロールを通過していない場合も**フィニッシュ閉鎖（14:30）**までに必ずフィニッシュを通過してください。棄権する場合も必ずフィニッシュを通過してください。フィニッシュ通過が確認されなかった場合は、未帰還者として捜索いたします。

調査依頼・提訴

調査依頼・コントロール通過に関する説明は本部で伺います。本部の回答に疑問がある場合、提訴を行うことができます。調査依頼・提訴は、どちらも本部にて文書でお伝えください。フィニッシュでは受付をいたしません。回答の結果は、依頼・提訴人に文書で伝えたうえ、必要であれば公式掲示板に記載します。

競技後

会場に入る際の注意

競技後、会場入り口付近の雑巾で足の泥を落としてから会場にお入りください。

会場を汚さないようご協力お願いします。

フィニッシュから会場は黄色テープ誘導です。道路を通行・横断する際は通行車両に気をつけてください。

競技後は必ず会場にお戻りください。会場に戻りましたら、計算センターにて E カードの読み取りを行ってください。

E カードを読み取り後、コントロールの不通過が判明した場合、不通過箇所をお伝えします。疑問がある場合は本部にお問い合わせください。特に問題がない限り、その場で E カードを返却いたします。またレンタル E カードは運営者が回収いたします。

成績

成績速報を会場内の速報所に随時掲示します。成績表・ラップ解析は大会 HP 及びラップセンターに後日掲載いたします。また成績表郵送希望者の方には後日成績表を郵送いたします。

地図販売および事前申込地図受け渡し(13:00～)

13 時より受販にて地図販売を開始します。事前に地図購入の申し込みされた方は地図をお受け取りください。また事前申し込みをされてない方は受付販売にお越しください。

表彰式(13:00 頃から随時)

表彰式は成績が確定したクラスより順次行っていきます。事前参加申込のクラスのみ表彰対象です。表彰人数は以下の通りです。放送にてお呼び出しいたしますのでステージ上手までお越しください。

クラス	表彰人数
6LL/6L/5L/6M/5M/4	上位 3 名
5LL/3	上位 1 名
初心者	上位 3 名

また上記以外に、各クラスにおいて女子の上位 1 名も表彰いたします。

欠席者地図返却(13:00 頃～)

受付にて欠席者の地図返却を行います。13:００頃からを予定しておりますが、状況により前後する場合があります。ご了承ください。

注意事項＆問い合わせ

競技エリアへの立ち入り・地図持ち込みの禁止

大会前の深良中学校付近の区域(下地図参照)へのオリエンテーリング目的での立ち入り、および会場への O-map「深良財産区」またはそれに準ずる地図の持ち込みは禁止します。これらが発覚した場合には失格となる場合がございますのでお気をつけください。

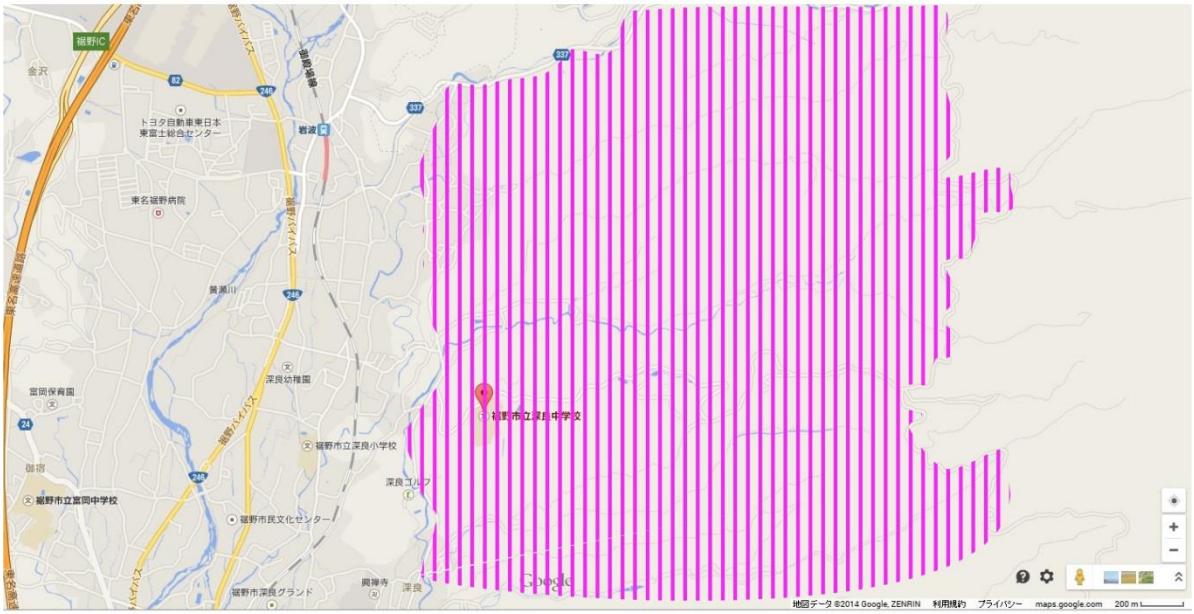

民家の敷地や畑への立ち入りを禁止します。
樹木を傷つける等、故意に自然を損なう行為をしないでください。
指定された場所以外での、会場・テレインでの飲酒・喫煙・火器使用を禁止します。

公序良俗に反する格好での出走は禁止いたします。

大会中止の場合

当日、天候その他により主催者側が参加者の安全を確保できないと判断した場合、交通機関のトラブル等により参加者の大半が来場できないと予想される場合、その他やむをえない事態が発生した場合は、本大会を中止させていただきます。中止が決定した場合、以下の方法でお知らせします。いかなる場合でも参加費の返却はいたしません。ご了承ください。

JR 御殿場線 **岩波駅** に役員を配置

駐車場に役員を配置

本大会公式 HP の更新（AM5:00）公式 URL http://wasedaoc.oteage.net/35octaikai/

問い合わせ先

ご不明な点、質問等がございましたら下記の連絡先までご連絡ください。

大会全般に関する質問：oc35taikai@outlook.jp（柳沢）

※20 日以降の問い合わせは willow1211tree@docomo.ne.jp(柳沢携帯)までお願いします。

注意事項

・服装や靴に制限は設けません。ただし長袖長ズボン等の着用を推奨します。また当日は気温が低くなることが予想されます。防寒着の持参を推奨いたします。

・公序良俗に反する行為・運営の妨害とみなされるような行為があった場合、失格となります。

・民家の敷地や畑への立ち入りを禁止します。

・木を傷つける等、故意に自然を損なう行為をしないでください。

・指定された場所以外での、会場・テレインでの飲酒・喫煙・火器使用を禁止します。

・事前申込者は主催者側でスポーツ保険に加入しておりますが、参加者が自分自身あるいは第三者に与えた損害については主催者側はその責任を負いません。また万一に備えて必ず保険証のコピーをお持ちください。

・ごみは自分で持ち帰り、会場を汚さないようご協力お願いします。

・貴重品などの管理は各自でお願いします。盗難などについて、主催者側では責任を負いかねます。

・怪我をした場合、会場・救護所・スタート/フィニッシュ地区において簡単な応急処置をいたします。競技中の方が役員から手当てを受けた場合、失格となるのでお気を付けください。